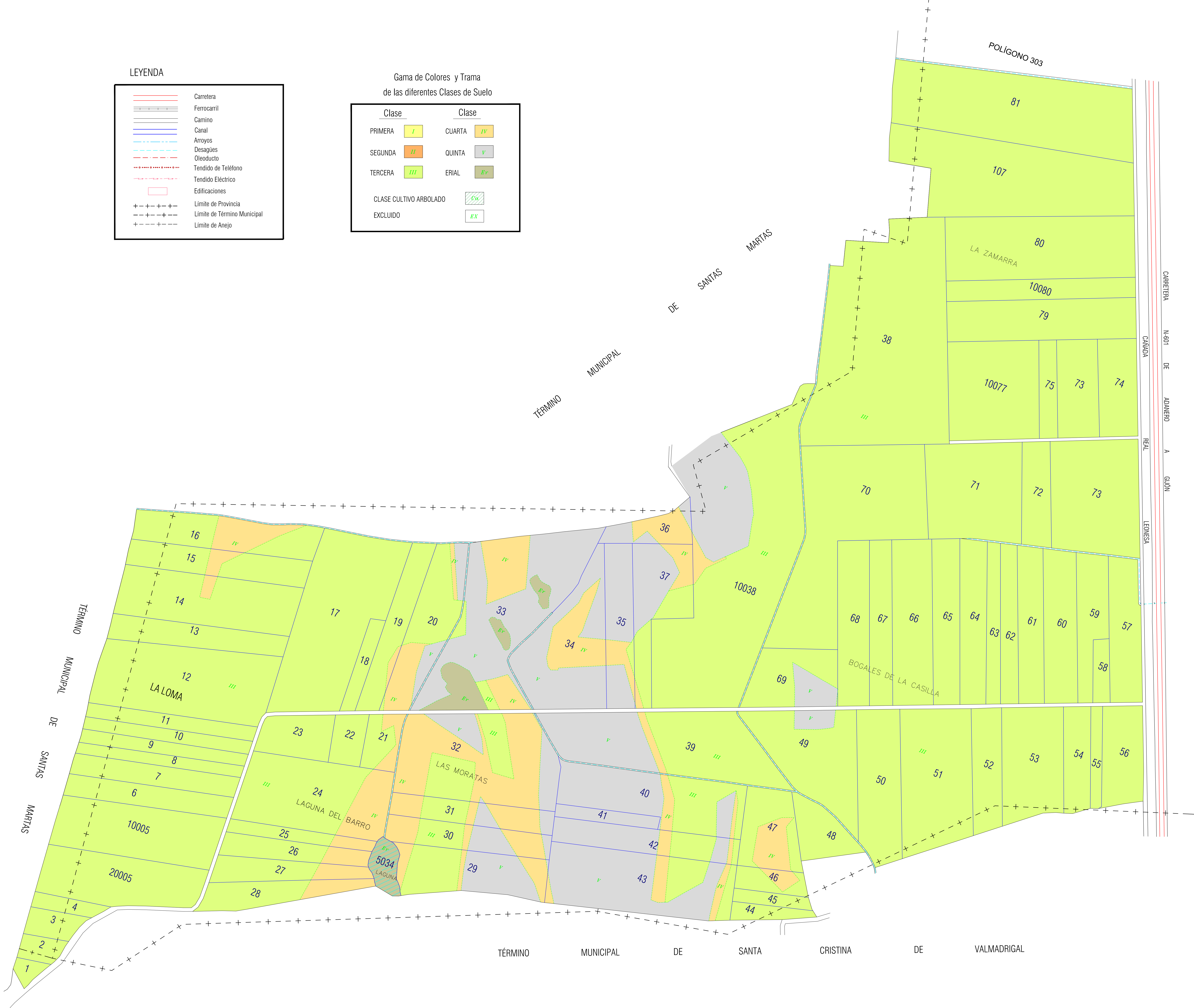


LEYENDA

	Carretera
	Ferrocarril
	Camino
	Canal
	Arroyos
	Desagües
	Oleoducto
	Tendido de Teléfono
	Tendido Eléctrico
	Edificaciones
	Límite de Provincia
	Límite de Término Municipal
	Límite de Anejo

Gama de Colores y Trama
de las diferentes Clases de Suelo

Clase		Clase	
PRIMERA		CUARTA	
SEGUNDA		QUINTA	
TERCERA		ERIAL	
CLASE CULTIVO ARBOLADO			
EXCLUIDO			

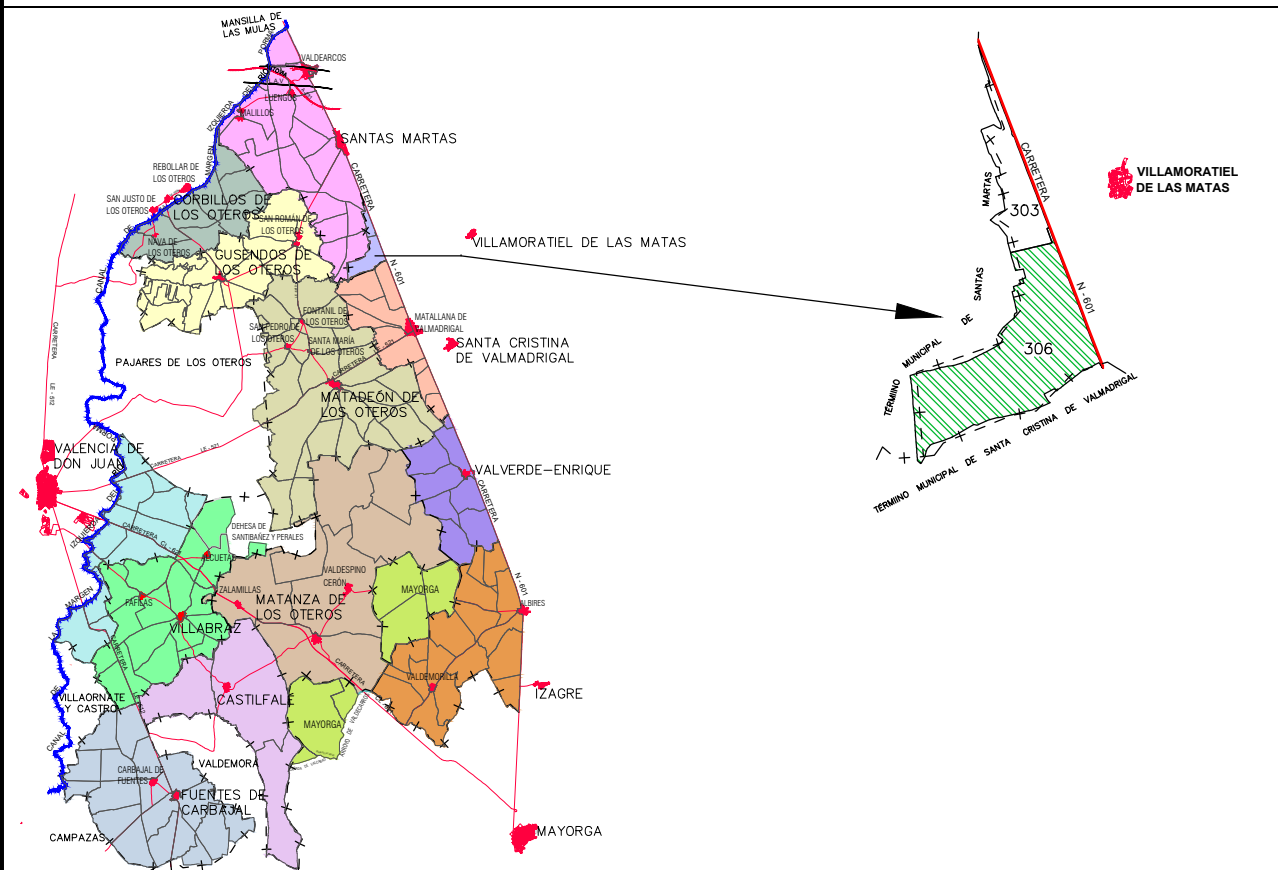




DILIGENCIA: para hacer constar que el presente plano corresponde a las Bases Definitivas de Concentración Parcelaria Los Oteros (León - Valladolid) aprobadas por la Dirección General de Desarrollo Rural por Resolución de de de 2020

VºBº EL PRESIDENTE DE LA COMISIÓN LOCAL LA SECRETARÍA DE LA COMISIÓN LOCAL

Fdo.: Fdo.:

PLANO DE SITUACIÓN



 <div>Junta de Castilla y León</div> <div>Consejería de Agricultura, Ganadería y Desarrollo Rural Viceconsejería de Desarrollo Rural Dirección General de Desarrollo Rural</div>		<div>ZONA DE CONCENTRACIÓN</div> <div>PARCELARIA LOS OTEROS</div> <div>(LEÓN - VALLADOLID)</div>	
FASE: <div>BASES DEFINITIVAS</div>		<div></div> <div>POLÍGONO Nº: 306</div> <div>PLANO Nº 178</div>	
TÉRMINO MUNICIPAL: <div>VILLAMORATIEL DE LAS MATAS</div>			
PROVINCIA: LEÓN			
ESCALA: 1 : 2.000	FECHA: SEPTIEMBRE - 2020		
EL INGENIERO AGRÓNOMO: D. DANIEL SANTOS YRGA	LA INGENIERO AGRÓNOMO: Dña. Mª CAMINO LOZANO LOZANO	VºBº JEFE DE ÁREA DE ESTRUCTURAS AGRIARAS:	
EL INGENIERO TÉCNICO AGRÍCOLA: D. ALFREDO PASCUAL ANDRÉS	LA INGENIERO TÉCNICO AGRÍCOLA: Dña. ANA FERNÁNDEZ GARCÍA		
		D. FRANCISCO J. FERNÁNDEZ GONZÁLEZ	